




РОССИЙСКАЯ ФЕДЕРАЦИЯ

АДМИНИСТРАЦИЯ ГОРОДА ИРКУТСКА

ПОСТАНОВЛЕНИЕ

от 11.09.2019 № 031-06-723/9



О проекте решения Думы города Иркутска «Об образовании особо охраняемой природной территории местного значения города Иркутска – природного ландшафта «Птичья Гавань»

В целях сохранения и рационального использования объектов растительного и животного мира водно-болотного комплекса, расположенного в Ленинском районе города Иркутска, руководствуясь Земельным кодексом Российской Федерации, Градостроительным кодексом Российской Федерации, статьями 16, 17, 35 Федерального закона «Об общих принципах организации местного самоуправления в Российской Федерации», Федеральным законом «Об особо охраняемых природных территориях», статьями 7, 58, 59 Федерального закона «Об охране окружающей среды», статьями 1, 19, 23, 44 Федерального закона «О животном мире», Законом Иркутской области от 19 июня 2008 года № 27-оз «Об особо охраняемых природных территориях и иных особо охраняемых территориях в Иркутской области», решением Думы города Иркутска от 1 ноября 2011 года № 005-20-270425/1 «Об утверждении Порядка отнесения земель, расположенных на территории города Иркутска, к землям особо охраняемых территорий местного значения города Иркутска, их использования и охраны», статьями 11, 37, 38, 42 Устава города Иркутска, администрация города Иркутска

ПОСТАНОВЛЯЕТ:

1. Одобрить и внести на рассмотрение Думы города Иркутска проект решения Думы города Иркутска «Об образовании особо охраняемой природной территории местного значения города Иркутска природного ландшафта «Птичья Гавань» (Приложение № 1).

2. Заместителю мэра – председателю комитета городского обустройства администрации города Иркутска выступить на заседании Думы города Иркутска с докладом по вопросу о проекте решения Думы города Иркутска «Об образовании особо охраняемой природной

территории местного значения города Иркутска природного ландшафта «Птичья Гавань».

3. Контроль за исполнением настоящего Постановления возложить на заместителя мэра – председателя комитета городского обустройства администрации города Иркутска.

Мэр города Иркутска



Д.В. Бердников



4
Приложение № 1
к постановлению администрации города
Иркутска
11.09.2019 № 031-08-203/9

РОССИЙСКАЯ ФЕДЕРАЦИЯ
г. Иркутск

ГОРОДСКАЯ ДУМА

РЕШЕНИЕ

Об образовании особо охраняемой природной территории
местного значения города Иркутска –
природного ландшафта
«Птичья Гавань»

Принято на ___ заседании
Думы города Иркутска ___го созыва «___» _____ 20__ г.

В целях сохранения и рационального использования объектов растительного и животного мира водно-болотного комплекса, расположенного в Ленинском районе города Иркутска, руководствуясь Земельным кодексом Российской Федерации, Градостроительным кодексом Российской Федерации, статьями 16, 17, 35 Федерального закона «Об общих принципах организации местного самоуправления в Российской Федерации», Федеральным законом «Об особо охраняемых природных территориях», статьями 7, 58, 59 Федерального закона «Об охране окружающей среды», статьями 1, 19, 23, 44 Федерального закона «О животном мире», Законом Иркутской области от 19 июня 2008 года № 27-оз «Об особо охраняемых природных территориях и иных особо охраняемых территориях в Иркутской области», решением Думы города Иркутска от 1 ноября 2011 года № 005-20-270425/1 «Об утверждении Порядка отнесения земель, расположенных на территории города Иркутска, к землям особо охраняемых территорий местного значения города Иркутска, их использования и охраны», статьями 11, 31, 32 Устава города Иркутска, Дума города Иркутска

РЕШИЛА:

1. Образовать на территории Ленинского района города Иркутска особо охраняемую природную территорию местного значения города Иркутска – природный ландшафт «Птичья Гавань» с включением в ее

состав земельных участков с кадастровыми номерами
38:36:000002:7318, 38:36:000002:6872, 38:36:000000:6326,
38:36:000008:5162, 38:36:000008:5436, общей площадью 2 281 540 кв.м.

2. Установить для особо охраняемой природной территории местного значения города Иркутска «Птичья Гавань» категорию природный ландшафт.

3. Утвердить границы особо охраняемой природной территории местного значения города Иркутска – природного ландшафта «Птичья Гавань» в соответствии со схемой особо охраняемой природной территории местного значения города Иркутска природного ландшафта «Птичья Гавань» и каталогами координат указанной территории (Приложение № 1).

4. Утвердить Положение об особо охраняемой природной территории местного значения города Иркутска – природном ландшафте «Птичья Гавань» (Приложение № 2).

5. Настоящее Решение вступает в силу со дня его официального опубликования.

6. Администрации города Иркутска опубликовать настоящее Решение с приложениями в средствах массовой информации и разместить его на официальном сайте органов местного самоуправления в информационно-телекоммуникационной сети «Интернет».

Председатель Думы
города Иркутска


Мэр
города Иркутска

_____ Е.Ю. Стекачев


_____ Д.В. Бердников

«_____» _____ 2019 года
№ _____

И.о. заместителя мэра – председателя комитета городского
обустройства администрации города Иркутска


М.В. Цыренова

Заместитель председателя комитета – начальник
департамента городской среды комитета городского
обустройства администрации города Иркутска


М.А. Шевела

Исполнитель:
И.о. начальника отдела экологической безопасности и контроля департамента
городской среды комитета городского обустройства администрации города Иркутска
И.В. Быченко т. 52-04-24

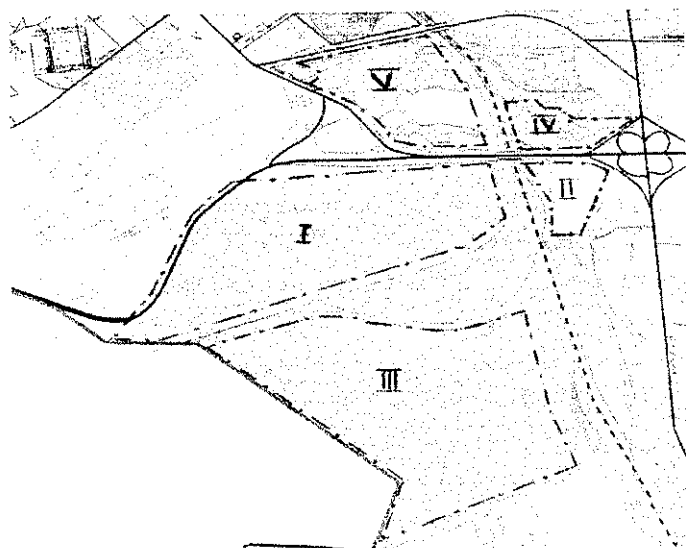
Приложение № 1
к решению Думы города
Иркутска
от _____ № _____

СХЕМА
ОСОБО ОХРАНЯЕМОЙ ПРИРОДНОЙ ТЕРРИТОРИИ МЕСТНОГО
ЗНАЧЕНИЯ ГОРОДА ИРКУТСКА – ПРИРОДНОГО ЛАНДШАФТА
«ПТИЧЬЯ ГАВАНЬ» И КАТАЛОГИ КООРДИНАТ
УКАЗАННОЙ ТЕРРИТОРИИ

Земельные участки, включаемые в состав особо охраняемой природной территории местного значения города Иркутска – природного ландшафта «Птичья Гавань», относятся к землям населенных пунктов.

Земельные участки с кадастровыми номерами 38:36:000002:7318, 38:36:000002:6872, 38:36:000000:6326, 38:36:000008:5162, 38:36:000008:5436, включаемые в состав особо охраняемой природной территории местного значения города Иркутска природного ландшафта «Птичья Гавань», находятся в муниципальной собственности города Иркутска.

Схема особо охраняемой природной территории местного значения города Иркутска природного ландшафта «Птичья Гавань»



Каталог координат земельного участка с кадастровым номером 38:36:000002:7318, включенного в состав особо охраняемой природной территории местного значения города Иркутска – природного ландшафта «Птичья Гавань»

Участок I

Номер точки	Координаты, м	
	X	Y
1	2	3
1	388182.06	3329601.36
2	388173.46	3329601.59
3	388173.59	3329591.59
4	388181.99	3329591.56
5	388182.06	3329601.36
1	389118.67	3331227.29
2	389106.45	3331230.61
3	389098.14	3331232.1
4	388828.17	3331291.7
5	388734.31	3331211.12
6	388674.04	3331104.18
7	388581.43	3330876.54
8	388361.22	3330319.33
9	388151.4	3329776.35
10	388147.29	3329765.52
11	388147.07	3329580
12	388265.78	3329434.09
13	388216.65	3329572.16
14	388220.11	3329661.17
15	388232.76	3329680.79
16	388241.03	3329706.36
17	388257.25	3329735.89
18	388273.37	3329756.81
19	388289.88	3329774.33
20	388319.32	3329799.02
21	388348.26	3329818.41
22	388390.33	3329838.79
23	388421.6	3329851.15
24	388474.19	3329867.37
25	388537.53	3329886.05
26	388574.92	3329899.06
27	388649.3	3329924.31
28	388671.77	3329932.93
29	388721.07	3329954.03

30	388768.68	3329976.08
31	388798.45	3329993.15
32	388827.14	3330014.81
33	388844.23	3330030.2
34	388863.05	3330048.83
35	388875.13	3330063.08
36	388903.67	3330093.05
37	388933.55	3330125.22
38	388953.36	3330147.78
39	388965.6	3330162.45
40	389004.65	3330212.75
41	389026.82	3330245.06
42	389041.3	3330266.19
43	389053.07	3330287.9
44	389061.92	3330306.68
45	389077.9	3330350.15
46	389085.41	3330384.89
47	389089.8	3330417.98
48	389092.62	3330461.11
49	389097.61	3330561.34
50	389100.12	3330615.42
51	389102.39	3330679.85
52	389104.52	3330748.09
53	389105.89	3330808.79
54	389107.33	3330867.03
55	389108.73	3330948.57
56	389109.36	3330974.35
57	389110.09	3331004.27
58	389114.85	3331090.87
59	389118.67	3331227.29

Каталог координат земельного участка с кадастровым номером 38:36:000002:6872, включенного в состав особо охраняемой природной территории местного значения города Иркутска – природного ландшафта «Птичья Гавань»

Участок II

Номер точки	Координаты, м	
	X	Y
1	2	3
1	389130.92	3331667.93
2	389089.74	3331731.03
3	389025.74	3331727.28
4	388996.98	3331720.44

5	388974.65	3331714.86
6	388953.16	3331709.49
7	388949.35	3331708.13
8	388912.93	3331691.44
9	388744.71	3331634.5
10	388744.87	3331633.74
11	388753.13	3331633.71
12	388752.55	3331624.76
13	388775.54	3331624.94
14	388766.34	3331617.09
15	388764.56	3331597.91
16	388762.3	3331589.13
17	388762.69	3331571.95
18	388765.87	3331524.91
19	388772.9	3331504.04
20	388761.76	3331502.53
21	388761.62	3331500.25
22	388913.53	3331501.74
23	389101.03	3331398.61
24	389110.4	3331393.64

Каталог координат земельного участка с кадастровым номером 38:36:000000:6326, включенного в состав особо охраняемой природной территории местного значения города Иркутска – природного ландшафта «Птичья Гавань»

Участок III

Номер точки	Координаты, м	
	X	Y
1	2	3
1	388132.94	3329989.18
2	388134.2	3329993.04
3	388296.84	3330490.14
4	388294.07	3330627.46
5	388224.64	3330999.28
6	388230.18	3331074.15
7	388238.87	3331115.71
8	388242.24	3331144.14
9	388335.42	3331399.87
10	387833.38	3331510.08
11	387511.34	3331641.37
12	387451.49	3331661.93
13	387452.2	3331658.63
14	387452.39	3331658.63

15	387452.37	3331657.84
16	387485.9	3331500.45
17	387279.42	3331087.61
18	387198.6	3331043.84
19	387186.2	3330901.47
20	387177.7	3330795.19
21	387418.39	3330867.44
22	387781.25	3330423.23
23	388132.94	3329989.18
1	388031.02	3330724.3
2	388021.66	3330730.89
3	388028.16	3330740.13
4	388037.53	3330733.55
5	388031.02	3330724.3
1	388220.88	3331109.28
2	388214.21	3331112.51
3	388216.84	3331117.23
4	388223.51	3331114
5	388220.88	3331109.28
1	387525.74	3331624.53
2	387524.34	3331624.57
3	387524.38	3331625.97
4	387525.78	3331625.93
5	387525.74	3331624.53
1	387488.65	3331641.08
2	387487.26	3331641.11
3	387487.29	3331642.51
4	387488.69	3331642.48
5	387488.65	3331641.08

Каталог координат земельного участка с кадастровым номером 38:36:000008:5162, включенного в состав особо охраняемой природной территории местного значения города Иркутска – природного ландшафта «Птичья Гавань»

Участок IV

Номер точки	Координаты, м	
	X	Y
1	2	3
1	389235.53	3331659.73
2	389225.59	3331352.47
3	389231.87	3331350.75
4	389457.29	3331276.24
5	389459.93	3331380.85

6	389453.5	3331438.86
7	389449.53	3331466.65
8	389450.31	3331480.72
9	389457.74	3331534.86
10	389453.99	3331540.79
11	389449.52	3331541.25
12	389430.06	3331543.44
13	389419.87	3331549.92
14	389406.64	3331558.57
15	389369.11	3331582.27
16	389375.35	3331587.16
17	389364.64	3331606.2
18	389349.1	3331615.7
19	389346.02	3331613.27
20	389342.98	3331615.78
21	389342.83	3331621.11
22	389330.78	3331633.13
23	389328.66	3331641.08
24	389329.28	3331649.28
25	389334.54	3331658.91
26	389359.89	3331757.53
27	389362.42	3331777.08
28	389370.82	3331817.99
29	389235.53	3331659.73

Каталог координат земельного участка с кадастровым номером 38:36:000008:5436, включенного в состав особо охраняемой природной территории местного значения города Иркутска – природного ландшафта «Птичья Гавань»

Участок V

Номер точки	Координаты, м	
	X	Y
1	2	3
1	389792.91	3330918.27
2	389706.15	3331004.75
3	389639.3	3331042.26
4	389592.33	3331066.32
5	389523.34	3331119.04
6	389461.79	3331136.77
7	389220.61	3331206.29
8	389211.76	3330954.11
9	389226.67	3330847.1
10	389240.23	3330820.32

11	389263.2	3330794.69
12	389269.09	3330791.28
13	389309.53	3330764.33
14	389316.57	3330758.66
15	389360.54	3330716.11
16	389369.16	3330705.02
17	389370.77	3330702.2
18	389390.01	3330668.62
19	389445.39	3330623.03
20	389504.07	3330509.38
21	389547.87	3330440.82
22	389548.09	3330441.04
23	389555.13	3330448.1
24	389564.96	3330459.47
25	389576.07	3330472.1
26	389601.41	3330473.99
27	389604.97	3330474.22
28	389609.31	3330464.16
29	389624.03	3330428.2
30	389626.27	3330429.18
31	389635.55	3330408.06
32	389698.52	3330631.89
33	389709.98	3330698.74
34	389714.17	3330707.98
35	389722.35	3330713.97
36	389792.91	3330918.27

И.о. заместителя мэра – председателя
комитета городского обустройства
администрации города Иркутска



М.В. Цыренова

Заместитель председателя комитета –
начальник департамента городской среды
комитета городского обустройства
администрации города Иркутска



М.А. Шевела

Исполнитель:

И.о. начальника отдела экологической безопасности
и контроля департамента городской среды комитета городского
обустройства администрации города Иркутска
И.В. Быченко т. 52-04-24

Приложение № 2
к решению Думы города
Иркутска
от _____ № _____

**ПОЛОЖЕНИЕ
ОБ ОСОБО ОХРАНЯЕМОЙ ПРИРОДНОЙ ТЕРРИТОРИИ
МЕСТНОГО ЗНАЧЕНИЯ ГОРОДА ИРКУТСКА – ПРИРОДНОМ
ЛАНДШАФТЕ «ПТИЧЬЯ ГАВАНЬ»**

I. ОБЩИЕ ПОЛОЖЕНИЯ

1. Особо охраняемая природная территория местного значения города Иркутска – природный ландшафт «Птичья Гавань» (далее – ООПТ «Птичья Гавань») образовывается в соответствии с Земельным кодексом Российской Федерации, Водным кодексом Российской Федерации, Градостроительным кодексом Российской Федерации, Федеральным законом «Об общих принципах организации местного самоуправления в Российской Федерации», Федеральным законом «Об особо охраняемых природных территориях», Федеральным законом «Об охране окружающей среды», Федеральным законом «О животном мире», Законом Иркутской области от 19 июня 2008 года № 27-оз «Об особо охраняемых природных территориях и иных особо охраняемых территориях в Иркутской области», решением Думы города Иркутска от 1 ноября 2011 года № 005-20 270425/1 «Об утверждении Порядка отнесения земель, расположенных на территории города Иркутска, к землям особо охраняемых территорий местного значения города Иркутска, их использования и охраны».

2. Цель образования ООПТ «Птичья Гавань» – сохранение и рациональное использование природных комплексов и объектов растительного и животного мира водно-болотного комплекса.

3. Задачи образования ООПТ «Птичья Гавань»:

- обеспечение режима особой охраны и использования ООПТ «Птичья Гавань»;
- создание организационных и материально-технических условий для функционирования ООПТ «Птичья Гавань»;
- осуществление муниципального контроля в области использования и охраны ООПТ «Птичья Гавань».

4. ООПТ «Птичья Гавань» состоит из пяти взаимосвязанных между собой земельных участков (кадастровые номера земельных участков 38:36:000002:7318, 38:36:000002:6872, 38:36:000000:6326, 38:36:000008:5162, 38:36:000008:5436), расположенных в границах города Иркутска на территории Ленинского района города Иркутска, и

включает в себя водно-болотный комплекс в пойме р. Иркут с обитающими (произрастающими) в ней животными (растениями). Водно-болотный комплекс представляет собой заболоченную пойму р. Иркут. Большинство водоемов, расположенных на территории водно-болотного комплекса, в настоящее время имеют искусственное происхождение и образовались в результате подтопления из-за изменения гидрологического режима в связи со строительством железной дороги и автомобильных дорог, а также хозяйственных и промышленных объектов на восточной границе комплекса.

5. ООПТ «Птичья Гавань» является естественной природной средой обитания для 5 видов земноводных, 2 видов рептилий, 22 видов млекопитающих и 210 видов птиц, на указанной территории произрастают 325 видов высших сосудистых растений. В Красные книги Российской Федерации и Иркутской области включены 2 вида земноводных, 35 видов птиц и 6 видов высших сосудистых растений, обитающих (произрастающих) на ООПТ «Птичья Гавань». По разнообразию и видовому составу птиц ООПТ «Птичья Гавань» не имеет себе равных в южном Прибайкалье. Для некоторых видов птиц ООПТ «Птичья Гавань» – единственное известное в Иркутской области место гнездования. Из общего числа отмеченных на ее территории 210 видов птиц 35 видов (16,7%) включено в Красные книги Российской Федерации и Иркутской области, в их числе длиннопалый песочник, большой кроншнеп, кроншнеп-малютка, большой веретенник, азиатский бекасвидный веретенник, черная и белошекая крачки, серый журавль, красавка, коростель.

6. Образование ООПТ «Птичья Гавань» производится без изъятия земель у собственников, землепользователей, землевладельцев и арендаторов земельных участков.

II. ПЛОЩАДЬ, ОПИСАНИЕ МЕСТОНАХОЖДЕНИЯ И ГРАНИЦ ООПТ «ПТИЧЬЯ ГАВАНЬ»

7. Площадь ООПТ «Птичья Гавань» составляет 2281540,00 кв.м.

8. ООПТ «Птичья Гавань» расположена в границах города Иркутска на территории Ленинского района города Иркутска и включает в себя водно-болотный комплекс в пойме р. Иркут.

I земельный участок (кадастровый номер 38:36:000002:7318, площадь 82 9961 кв.м.) – границы участка описаны каталогом координат (Приложение № 1), начинается от границы городской черты вдоль существующей Ново-Ленинской объездной дороги, далее ограничен полосой отвода Транссибирской магистрали на участке Гончарово-Иркутск-Сортировочный;

II земельный участок (кадастровый номер 38:36:000002:6872, площадь 82 901 кв.м) – границы участка описаны каталогом координат (Приложение № 1), начинается от границы Транссибирской магистрали, затем граница идет вдоль существующей Ново-Ленинской объездной

дороги, далее участок ограничен территориями существующих предприятий по улице Траковой, в районе автомобильного путепровода транспортной развязки «Узловая», и заканчивается границей полосы отвода Транссибирской магистрали;

III земельный участок (кадастровый номер 38:36:000000:6326, площадь 1 029 137 кв.м) – границы участка описаны каталогом координат (Приложение № 1), начинается от границы города Иркутска, далее участок ограничен полосой отвода Транссибирской магистрали на участке Гончарово-Иркутск-Сортировочный до полосы отвода Транссибирской магистрали, проектируемой автодорогой вокруг поселка Горького, и заканчивается по границе города Иркутска в районе поселка Горького.

IV земельный участок (кадастровый номер 38:36:000008:5162, площадь 75 401 кв.м), начинается от полосы отвода Транссибирской магистрали, далее ограничен территориями существующих предприятий, автомобильной дорогой транспортного кольца «Узловая» (съезда), существующей Ново-Ленинской объездной дорогой и полосой отвода Транссибирской магистрали.

V земельный участок (кадастровый номер 38:36:000008:5436, площадь 264140 кв.м), ограничен автомобильной дорогой от въезда на улицу Розы Люксембург до путепровода через железнодорожные пути Транссибирской магистрали, далее полосой отвода Транссибирской магистрали, общегородской магистралью в обход микрорайона Ново-Ленино, существующей Ново-Ленинской объездной дорогой и автозаправочной станцией.

III. РЕЖИМ ОСОБОЙ ОХРАНЫ И ИСПОЛЬЗОВАНИЯ ООПТ «ПТИЧЬЯ ГАВАНЬ»

9. Охрана и использование ООПТ «Птичья Гавань» осуществляются на принципах:

- приоритета охраны ООПТ «Птичья Гавань» перед ее использованием;

- недопустимости хозяйственной деятельности на ООПТ «Птичья Гавань», несовместимой с режимами особой охраны и использования, установленными настоящим Положением;

- привлечения граждан, юридических лиц, включая общественные объединения, к решению задач в области охраны ООПТ «Птичья Гавань».

10. Комитет городского обустройства администрации города Иркутска организует осуществление мер пожарной безопасности на территории ООПТ «Птичья Гавань».

11. Использование ООПТ «Птичья Гавань» допускается в следующих целях:

- рекреационных;

- эколого-просветительских (проведение учебно-познавательных экскурсий, создание и обустройство экологических троп, съемка видеофильмов, фотографирование);

- природоохранных (сохранение генофонда видов живых организмов, обеспечение условий обитания редких и исчезающих видов животных и растений);

- научных (изучение природных экосистем и компонентов).

12. На территории ООПТ «Птичья Гавань» запрещается деятельность, которая может нанести ущерб природным комплексам и объектам растительного и животного мира и которая противоречит цели образования ООПТ «Птичья Гавань», в том числе:

- уничтожение местообитаний редких и находящихся под угрозой исчезновения видов растений и животных;

- заготовка и сбор дикорастущих растений, виды которых занесены в Красные книги Российской Федерации и Иркутской области;

- проезд и стоянка автотранспорта вне отведенных для этих целей мест;

- размещение, захоронение, сброс отходов производства и потребления;

- осуществление видов деятельности в сфере охотничьего хозяйства;

- разведение костров, а также сжигание мусора, травы, листвы, и иных отходов, материалов и изделий, кроме как в местах и (или) способами, установленными нормативным правовым актом города Иркутска;

- расположение стойбищ, выпас скота;

- предоставление земельных участков для ведения садоводства и огородничества;

- разработка месторождений полезных ископаемых, взрывные работы;

- использование токсичных и химических препаратов для охраны и защиты объектов растительного и животного мира.

13. На территории ООПТ «Птичья Гавань» допускается:

- создание инфраструктуры, необходимой для охраны и защиты объектов животного и растительного мира;

- проведение спортивно-оздоровительных мероприятий;

- проведение противопожарных работ, мероприятий по борьбе с эрозией почв, очистке территории от загрязнения;

- отлов безнадзорных животных;

- проведение научно-исследовательских работ, организация системы экологического мониторинга;

- проведение эколого-просветительской деятельности – организация экскурсий, экологических троп;

- ремонт, реконструкция, перенос имеющихся на территории ООПТ «Птичья Гавань» инженерных сетей и коммуникаций с последующим восстановлением почвенного, растительного покрова.

IV. УПРАВЛЕНИЕ В ОБЛАСТИ ОРГАНИЗАЦИИ И ФУНКЦИОНИРОВАНИЯ ООПТ «ПТИЧЬЯ ГАВАНЬ»

14. Функции управления в области организации и функционирования ООПТ «Птичья Гавань», охрану указанной территории осуществляет Комитет городского обустройства администрации города Иркутска.

15. К функциям управления в области организации и функционирования ООПТ «Птичья Гавань» относятся:

- разработка программ, направленных на развитие, содержание, охрану и использование ООПТ «Птичья Гавань»;

- разработка планов мероприятий, проводимых на ООПТ «Птичья Гавань»;

- заключение муниципальных контрактов с целью содержания, охраны и обустройства ООПТ «Птичья Гавань»;

- общее руководство за соблюдением установленного режима на ООПТ «Птичья Гавань»;

- внесение предложений о приостановлении хозяйственной и иной деятельности, не соответствующей режиму ООПТ «Птичья Гавань», в уполномоченные органы государственной власти;

- привлечение граждан и юридических лиц, включая общественные объединения, к осуществлению общественного контроля за соблюдением режима особой охраны и использования ООПТ «Птичья Гавань»;

- осуществление пропагандистской и просветительской деятельности по вопросам соблюдения режима особой охраны и использования ООПТ «Птичья Гавань»

- информирование граждан и юридических лиц, включая общественные объединения, о проектах, реализуемых на территории ООПТ «Птичья Гавань».

V. МУНИЦИПАЛЬНЫЙ КОНТРОЛЬ В ОБЛАСТИ ИСПОЛЬЗОВАНИЯ И ОХРАНЫ ООПТ «ПТИЧЬЯ ГАВАНЬ»

16. Муниципальный контроль в области использования и охраны ООПТ «Птичья Гавань» осуществляет Комитет городского обустройства администрации города Иркутска в лице департамента городской среды комитета городского обустройства администрации города Иркутска.

VI. ОТВЕТСТВЕННОСТЬ ЗА НАРУШЕНИЕ РЕЖИМА ОСОБОЙ ОХРАНЫ И ИСПОЛЬЗОВАНИЯ ООПТ «ПТИЧЬЯ ГАВАНЬ»

17. Юридические и физические лица обязаны соблюдать установленный для территории ООПТ «Птичья Гавань» режим особой

охраны и использования указанной территории и в случае его нарушения несут ответственность, предусмотренную законодательством.

И.о. заместителя мэра – председателя
комитета городского обустройства
администрации города Иркутска



М.В. Цыренова

Заместитель председателя комитета –
начальник департамента городской среды
комитета городского обустройства
администрации города Иркутска



М.А. Шевела

Исполнитель:

И.о. начальника отдела экологической
безопасности и контроля департамента
городской среды комитета городского
обустройства администрации города Иркутска

И.В. Быченко

т. 52-04-24